



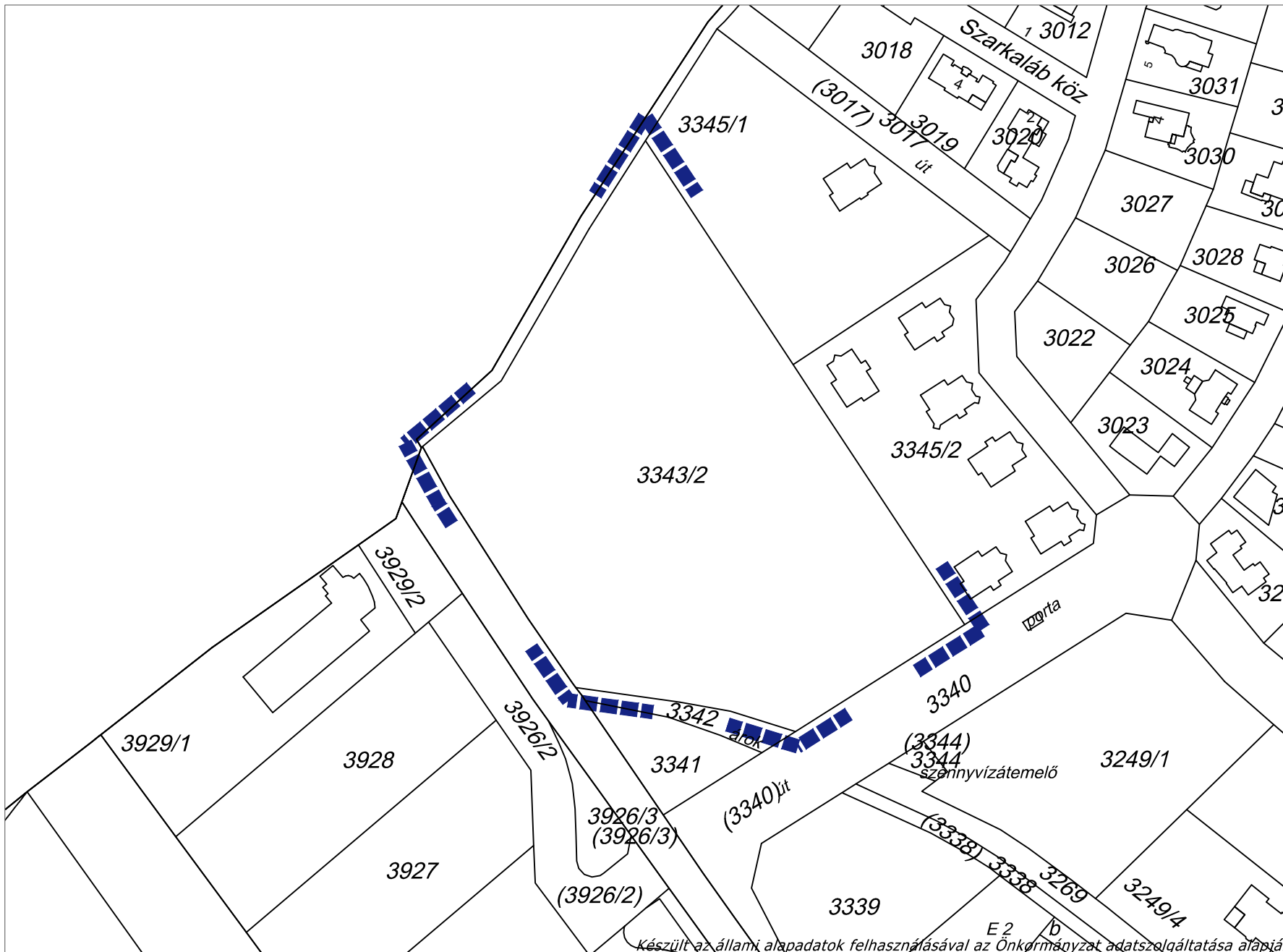
Piliscsaba Város
Településrendezési
eszközeinek módosítása




Piliscsaba Város 10. sz. főút melletti
3342/2 hrsz. Magdolna-liget területre
FÖLDHIVATALI ALAPTÉRKÉP



Jelmagyarázat

-  tervezési terület határa
-  meglévő telekhatár



 <p>Tel: +36-20-397-60-10 +36-70-943-62-46 E-mail: ze.muhely@gmail.com</p>	<p>Munka megnevezése: Piliscsaba Város Településrendezési eszközeinek módosítása</p>	<p>Tervszám: 5/2017.</p>	<p>314/2012. (XI. 8.) Korm rend. 41.§ szerinti egyszerűsített eljárás</p>
	<p>Rajz megnevezése: Földhivatali alaptérkép - Piliscsaba Város 10. sz. főút melletti 3343/2 hrsz. Magdolna-liget területre vonatkozóan (10. sz. főút – 3342 hrsz árok - Honfoglalás útja – 3345/1 és 3345/2 hrsz-ú ingatlanok – 2780 hrsz út által határolt területre)</p>	<p>Lépték: M=1: 2 000</p>	<p>A1</p>
	<p>Tervező: Czene Éva </p> <p>városrendezési vezető tervező TT1 12-0160</p>	<p>Közlekedés tervező: Heckenast Judit </p> <p>Közlekedésmérnök MMK 01-5295. Kid-1</p>	